

INFORMAČNÝ LIST ÚSPEŠNE ZREALIZOVANÉHO PROJEKTU

Názov projektu	ISRMO – OPBK - Senec Socio-ekonomická analýza mesta Senec
Kód ITMS	22310120097
Prijímateľ (názov a sídlo)	Mesto Senec, Mierové námestie 8, 903 01 Senec
Operačný program	Bratislavský kraj
Prioritná os	1 - Infraštruktúra
Opatrenie	1.1 Regenerácia sídiel
Skupina aktivít	1.1.1 Príprava a realizácia integrovaných stratégií rozvoja mestských oblastí
Kód výzvy	OPBK/2013/1.1./12-ISRMO
Schéma štátnej pomoci/schéma de minimis	-

1. Miesto realizácie projektu			
Okres	Obec	Ulica	Číslo
Senec	Senec	Mierové námestie	8

2. Finančný a časový rámec realizácie projektu			
Časový rámec realizácie projektu (MM/RRRR)	Začiatok realizácie aktivít projektu	Ukončenie realizácie aktivít projektu	
	03/2012	08/2014	
Výdavky projektu (v EUR)	Celkové oprávnené výdavky		6 480,00
	Z toho	NFP	6 156,00
		Vlastné zdroje	324,00

3. Stručný opis projektu ¹
<p>Realizácia projektu pozostávala z jednej hlavnej aktivity a z dvoch podporných aktivít.</p> <p>HA 1: Vypracovanie Socioekonomickej analýzy mesta Senec. Táto aktivita bola rozdelená na niekoľko podaktivít:</p> <p>A1: Opis mesta a jeho mestských častí</p> <p>A2: Analýza a vyhodnotenie súčasného stavu – spracovanie a vyhodnotenie získaných údajov</p> <p>A3: Charakteristika znakov mesta a stanovenie mestských oblastí, ktoré spĺňali podmienky oprávnenosti</p> <p>A4: Definovanie disparít</p> <p>A5: SWOT analýza mesta – stanovenie možných rizík a príležitostí</p> <p>PA: - Prieskum trhu a výber zhotoviteľa diela – SEA, Publicita a informovanosť</p>

¹ rozpísať maximálne na 800 znakov



² v prípade že projekt prispieva k viacerým horizontálnym prioritám, je potrebné rozpísať príspevok k cieľom HP aj plnenie ukazovateľov výsledku pre každú horizontálnu prioritu v samostatnej tabuľke

4. Cieľ a dosiahnuté výsledky projektu	
Cieľ projektu	Identifikovať oprávnenosť mestskej oblasti pre prípravu a realizáciu ISRMO
Dosiahnuté výsledky projektu vrátane merateľných ukazovateľov	Socio-ekonomická analýza stanovila najzaostalejšiu zónu mesta – zóna Západ a na riešenie problémov v danej zóne stanovila konkrétne projekty v rámci ISRMO. Merateľný ukazovateľ výsledku: Počet projektov zabezpečujúcich trvalú udržateľnosť miest, plánovaná hodnota v roku 2015 -1 Merateľný ukazovateľ dopadu: Počet obyvateľov žijúcich v komplexne obnovených zónach, plánovaná hodnota v roku 2016 - 7 000 000 obyvateľov.


5. Popis príspevku k cieľom HP a plnenie ukazovateľov výsledku na úrovni HP ²				
Popis príspevku k cieľom HP	Trvalú udržateľnosť miest zabezpečia štyri projekty, zvýši sa počet obyvateľov žijúcich v komplexne obnovených zónach.			
Plnenie ukazovateľov výsledku na úrovni HP	Názov ukazovateľa a merná jednotka	Východisková hodnota	Cieľová hodnota	Dosiahnutá hodnota
	Počet projektov zabezpečujúcich trvalú udržateľnosť miest	0,00	4,00	4,00
Popis príspevku k cieľom HP				
Plnenie ukazovateľov výsledku na úrovni HP	Názov ukazovateľa a merná jednotka	Východisková hodnota	Cieľová hodnota	Dosiahnutá hodnota

FOTOGRAFIE Z MIESTA REALIZÁCIE PROJEKTU

Situácia pred začiatkom realizácie aktivít projektu - nerelevantné



Situácia počas realizácie aktivít projektu - nerelevantné



Situácia po ukončení realizácie aktivít



29

**PROJEKTOVÝ MANAGER
EUROFONDY**


Ing. Nataša Urbanová, PhD.
Mgr. Angelika Matloková

Druh a názov projektu: 0000-0000 - Inová - Inová - Inová Inová Inová Inová Inová


Dátum začatia realizácie projektu: 01.01.2013


Dátum ukončenia realizácie projektu: 31.12.2014


www.opbk.sk

 **OPBK**
operačný
program
bratislavský
kraj

Investícia do vašej budúcnosti

 **Bratislavský úrad**

 **SLOVENSKÁ REPUBLIKA**

 **EUROPSKÁ ÚNIA**